


LEGENDA:

Projektowane elementy:



- Zakres opracowania, zakres wniosku, obszar oddziaływania obiektu budowlanego
- Zjazd indywidualny z kostki betonowej dwuteownik 20x16,5 cm koloru czerwonego
- Chodnik - nawierzchnia z kostki betonowej 20x10 cm koloru szarego
- Miejsca postojowe - nawierzchnia z płyt ażurowych 60x40x8 cm
- Miejsca postojowe dla niepełnosprawnych - nawierzchnia z kostki betonowej dwuteownik 20x16,5 cm koloru szarego malowanej na niebiesko
- Zieleniec
- Jezdnia - nawierzchnia asfaltowa
- Krawężnik betonowy najazdowy 15x22 cm
- Krawężnik betonowy 15x30 cm
- Krawężnik betonowy wtopiony 12x25 cm
- Obrzeże betonowe 8x30 cm
- Warstwica z opisem rzędnej

Drzewo do wycinki wraz z numerem Krzew do wycinki wraz z numerem

Istniejące uzbrojenie:

- sieć wodociągowa
- sieć energetyczna
- sieć gazowa
- sieć kanalizacyjna
- sieć teletechniczna
- granice działek
- linie rozgraniczające użytki

- FH2-1MW Zabudowa mieszkaniowa wielorodzinna
- FH-01D Drogi lokalne
- FH-01Z1/2 Drogi zbiorcze
- FH-03L1/2 Drogi lokalne
- FH2-9U Tereny o funkcji usługowej
- FH2-3KS Obsługa komunikacji samochodowej

A

B



S

FIRMA
"ABS-OCRONA ŚRODOWISKA"
SPÓŁKA Z O.O.
40-100 Katowice, ul. Wierzbowa 14, tel./fax 2288015

Investor:
Prezydent Miasta Knurów
Ul. dr. Floriana Ogana 5
44-180 Knurów

Nazwa inwestycji:
„Rozbudowa ul. Mieszka I w Knurowie na odcinku od skrzyżowania z ul. Kazimierza Wielkiego do skrzyżowania z ul. Kosmonautów”

Nazwa rysunku:
Plan warstwicy

| Zespół autorski | Nr uprawnień | Specjalność | Data | Podpis | Data opracowania: |
|---|--------------|-------------|----------|---|-------------------|
| Projektant: Mgr inż. Grzegorz Durczyński | 5217/13 | drogowa | maj 2023 |  | 09 maja 2023 |
| Sprawdzający: inż. Zbigniew Zaręba | 1792/94 | drogowa | maj 2023 |  | Skala: 1:500 |
| | | | | | nr.rys 2.1 |